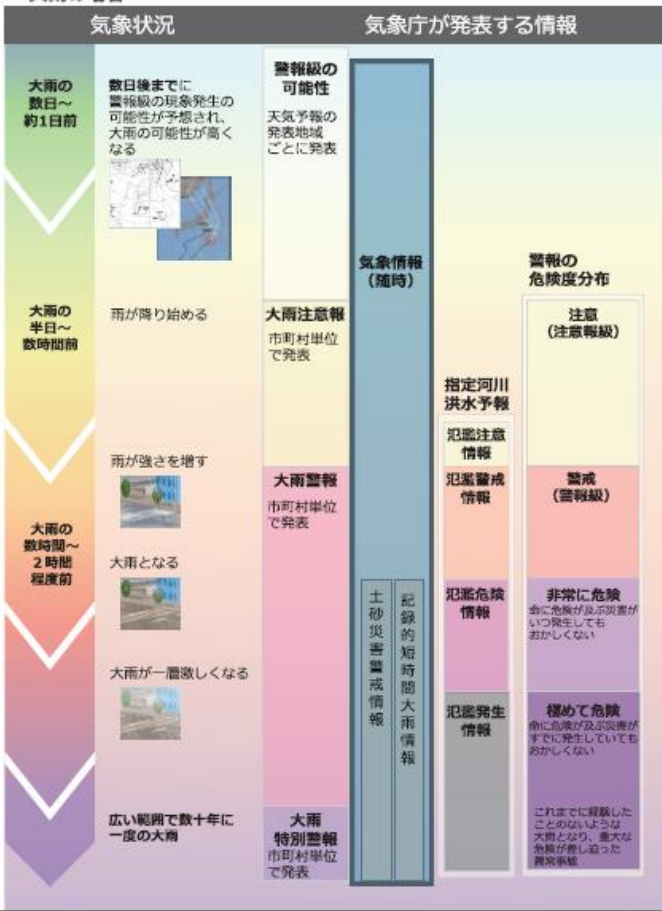


発表される情報と具体的な活用例

大雨の場合



気象情報を利用して 早めの避難を

～大雨などの時間帯を 一目で確認できます～

△△市	気象庁の発表 警報・注意報の発令	今後の経過								備考・ 関連する現象
		4日	5日	6日	7日	8日	9日	10日	11日	
大雨	大雨注意報	大雨	大雨	大雨	大雨	大雨	大雨	大雨	大雨	土砂災害警戒区域
暴風	暴風警報	暴風	暴風	暴風	暴風	暴風	暴風	暴風	暴風	土砂災害警戒区域
波浪	波浪警報	波浪	波浪	波浪	波浪	波浪	波浪	波浪	波浪	土砂災害警戒区域



種別	警報級の可能性			
	4日	5日	6日	7日
大雨	○	○	○	○
暴風	○	○	○	○
波浪	○	○	○	○

気象庁 Japan Meteorological Agency

危険度の高まりが予測される時間帯を知るために

平成〇〇年10月4日16時10分 ××地方気象台発表

××県の注意警戒事項
××県では、**暴風や高波に警戒してください。**

△△市 【**注意**】 **暴風、波浪警報、大雨、洪水、高潮注意報**
【**継続**】 **雷注意報**

5日明け方までに大雨警報(土砂災害、浸水害)に切り替える可能性が高い。
5日明け方までに洪水警報に切り替える可能性が高い。
5日明け方までに高潮警報に切り替える可能性が高い。

△△市	今後の経過	警報級の可能性								備考・ 関連する現象
		4日	5日	6日	7日	8日	9日	10日	11日	
大雨	大雨注意報	大雨	大雨	大雨	大雨	大雨	大雨	大雨	大雨	土砂災害警戒区域
暴風	暴風警報	暴風	暴風	暴風	暴風	暴風	暴風	暴風	暴風	土砂災害警戒区域
波浪	波浪警報	波浪	波浪	波浪	波浪	波浪	波浪	波浪	波浪	土砂災害警戒区域

「警報・注意報」でいつ危険度が高まるかを確認

警報や注意報は、警報級や注意報級の現象を予想した時間帯を色分けした表で発表しています。
さらに、例えば夜間～早朝に警報発表の可能性が高い場合には、夕方までの期間に注意報を発表し、発表文中に「明け方までに警報に切り替える可能性が高い」などと明示します。

明日明け方までに洪水警報になるらしい。
この家は堤防の壊れが川の川岸に建っているので危険だ。
今のうちに避難の準備をし、準備ができたら避難しておこう。

明日明け方には、25メートルの暴風になるらしい。
今のうちに帰っておこう。

明日朝には、3メートルの高波になるらしい。
これは舟のそばで乗高が危く、浸水する危険がある。
夜中は暴風にもなるようだ。
風が強くなる前に高台の小学校へ避難しておこう。

平成〇〇年10月4日17時00分 ××地方気象台発表

××県の**警報級の可能性**
雨前では、5日までの期間内に、大雨、暴風、波浪警報を発表する可能性が高い。

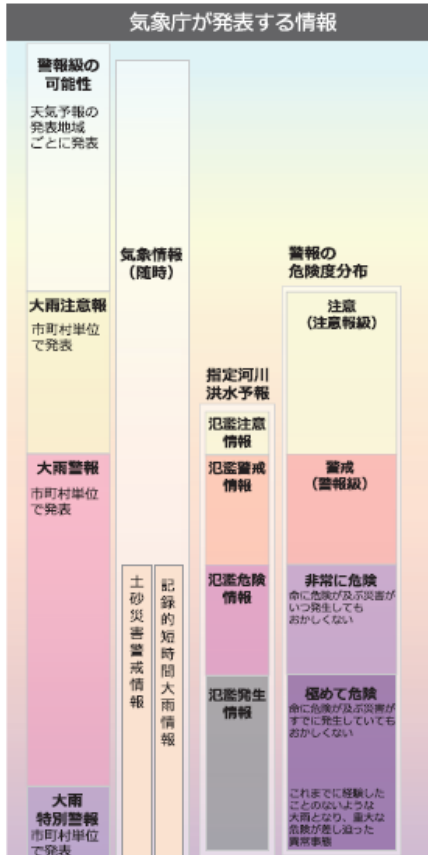
種別	警報級の可能性			
	4日	5日	6日	7日
大雨	○	○	○	○
暴風	○	○	○	○
波浪	○	○	○	○

【注】警報発表中、又は、警報を発生するおそれのある状態が継続している場合は、明日までの警報級の可能性が「高」とされているとは、危険度が異なる時間帯は必ずしも「高」とはならない。また、「高」とは、必ずしも危険度が最も高い状態を示しているとは限らない。
【中】「中」とは、危険度が最も高い状態を示しているとは限らない。
【低】「低」とは、危険度が最も低い状態を示しているとは限らない。
【○】「○」は、危険度が最も低い状態を示しているとは限らない。
【△】「△」は、危険度が最も低い状態を示しているとは限らない。
【×】「×」は、危険度が最も低い状態を示しているとは限らない。

5日先までの警報級の可能性を確認

命に危険を及ぼすような警報級の現象が5日先までに予想されているときには「警報級の可能性」を「高」、「中」の2段階で発表しています。
翌日までの期間に警報級の可能性が「高」と発表されたときは、「警報に切り替える可能性が高い」という注釈や「予告的な府県気象情報」が発表される状況です。
警報級の可能性「中」が発表されたときは、深夜などの警報発表も想定して、心構えを一段高め、その後発表される気象警報や注意報などを確認してください。

明日までに警報級の大雨となる可能性があるみたいだ。
深夜であっても雨が降らたらすぐに行動できるように心構えをしておこう。



危険をあらかじめ知り、早めに避難するために

住民の行動

気象情報やハザードマップを確認
心構えを一段高める
危険な区域を把握
近隣の安全な場所や避難経路を確認



最新の情報をこまめに確認
夜間に「警報に切り替える可能性が高い」と記載されている場合、土砂災害警戒区域等にお住まいの方は、**避難準備が整い次第、避難を開始**
高齢者等は速やかに避難

土砂災害警戒区域等や急激な水位上昇のおそれがある河川沿いにお住まいの方は、**避難準備が整い次第、避難を開始**
高齢者等は速やかに避難

速やかに避難
危険な区域の外の少しでも安全な場所への速やかな避難。

避難を完了
屋外への避難がすでに困難となっているおそれがあるため、この状況になる前に安全な場所への避難を完了しておく。

これより前の段階で、危険度分布で「極めて危険」(濃い紫)が出現するまでに避難を完了しておく。

お住まいの地区の災害の危険性や避難先をハザードマップ等で確認

土砂災害や水害、高潮害について、立退き避難が必要な、命が脅かされる危険性が認められるのは、以下のような場所です。

- 崖や深淵のそばなど、土砂崩れや土石流により家屋が埋まってしまう場所
- 川からあふれた水の流れにより家屋が流失してしまう場所(谷底平野など)
- 川の付近の平野や地下室などのように、深く浸水してしまう場所
- ゼロメートル地帯のように、浸水が長期継続してしまう場所
- 堤防を越えた液により家屋が流失してしまう場所
- 海岸沿いの平野や地下室などのように、深く浸水してしまう場所




お住まいの地区にどのような危険があり、土砂災害や水害、高潮害などから命を守るためにはどのような避難行動をとる必要があるのかをしっかりと認識しておくことが大切です。まずは自治体のハザードマップなどで土砂災害警戒区域や浸水想定区域や避難先等をご確認ください。

危険度分布や避難情報等を確認

警報、注意報や気象情報で災害に対して注意警報を呼びかけます。警報等が発表された市町村等のうち、実際に土砂災害や水害発生危険度が高まっている場所は、危険度分布で色分けして表示します。土砂災害や水害で命が脅かされる危険性が認められる場所にお住まいの方は、危険度の高まりが予測される場合には早めの避難をお願いします。また、地元自治体が発令する避難情報に留意し、早めに避難行動をとってください。

危険度分布

災害発生の危険度の高まりを段階に色分けして表示しています。



災害の発生する前に随時発表される情報を確認して、早めに行動し災害から身を守ってください。

屋外に出ると命に危険が及ぶ場合

避難しようとしたときに屋外に出ると、かえって命に危険が及ぶという状況では、少しでも命が助かる可能性が高い行動として、家の中でも二階以上や崖の反対側などのより安全な場所に退避するなど、最善を尽くしてください。



気象庁から発表される情報のタイミングと、そのときとるべき行動の例をまとめました。特に、「突発性が高く予測が困難な土砂災害の危険性がある区域(土砂災害警戒区域等)や急激な水位上昇のおそれがある河川沿いの区域にお住まいの方は、いざという時に自発的に避難を開始できるよう、事前にご確認ください。

住民の行動

気象情報やハザードマップを確認
心構えを一段高める
危険な区域を把握
近隣の安全な場所や避難経路を確認



最新の情報をこまめに確認
夜間に「警報に切り替える可能性が高い」と記載されている場合、土砂災害警戒区域等にお住まいの方は、**避難準備が整い次第、避難を開始**
高齢者等は速やかに避難

土砂災害警戒区域等や急激な水位上昇のおそれがある河川沿いにお住まいの方は、**避難準備が整い次第、避難を開始**
高齢者等は速やかに避難

速やかに避難
危険な区域の外の少しでも安全な場所への速やかな避難。

避難を完了
屋外への避難がすでに困難となっているおそれがあるため、この状況になる前に安全な場所への避難を完了しておく。

これより前の段階で、危険度分布で「極めて危険」(濃い紫)が出現するまでに避難を完了しておく。

Point
備えは大丈夫?



Point
土砂災害警戒区域等にお住まいの方は、早め早めの行動を!



情報の説明

発表時刻	今後の危険						特別警報			備考 読解する現象
	4時	5時	6時	7時	8時	9時	特別警報	警報	注意報	
17時	注意	注意	注意	注意	注意	注意	特別警報	警報	注意報	土砂災害警戒区域等指定
18時	注意	注意	注意	注意	注意	注意	特別警報	警報	注意報	土砂災害警戒区域等指定
19時	注意	注意	注意	注意	注意	注意	特別警報	警報	注意報	土砂災害警戒区域等指定
20時	注意	注意	注意	注意	注意	注意	特別警報	警報	注意報	土砂災害警戒区域等指定
21時	注意	注意	注意	注意	注意	注意	特別警報	警報	注意報	土砂災害警戒区域等指定
22時	注意	注意	注意	注意	注意	注意	特別警報	警報	注意報	土砂災害警戒区域等指定
23時	注意	注意	注意	注意	注意	注意	特別警報	警報	注意報	土砂災害警戒区域等指定
0時	注意	注意	注意	注意	注意	注意	特別警報	警報	注意報	土砂災害警戒区域等指定
01時	注意	注意	注意	注意	注意	注意	特別警報	警報	注意報	土砂災害警戒区域等指定
02時	注意	注意	注意	注意	注意	注意	特別警報	警報	注意報	土砂災害警戒区域等指定
03時	注意	注意	注意	注意	注意	注意	特別警報	警報	注意報	土砂災害警戒区域等指定
04時	注意	注意	注意	注意	注意	注意	特別警報	警報	注意報	土砂災害警戒区域等指定
05時	注意	注意	注意	注意	注意	注意	特別警報	警報	注意報	土砂災害警戒区域等指定
06時	注意	注意	注意	注意	注意	注意	特別警報	警報	注意報	土砂災害警戒区域等指定
07時	注意	注意	注意	注意	注意	注意	特別警報	警報	注意報	土砂災害警戒区域等指定
08時	注意	注意	注意	注意	注意	注意	特別警報	警報	注意報	土砂災害警戒区域等指定
09時	注意	注意	注意	注意	注意	注意	特別警報	警報	注意報	土砂災害警戒区域等指定
10時	注意	注意	注意	注意	注意	注意	特別警報	警報	注意報	土砂災害警戒区域等指定
11時	注意	注意	注意	注意	注意	注意	特別警報	警報	注意報	土砂災害警戒区域等指定
12時	注意	注意	注意	注意	注意	注意	特別警報	警報	注意報	土砂災害警戒区域等指定
13時	注意	注意	注意	注意	注意	注意	特別警報	警報	注意報	土砂災害警戒区域等指定
14時	注意	注意	注意	注意	注意	注意	特別警報	警報	注意報	土砂災害警戒区域等指定
15時	注意	注意	注意	注意	注意	注意	特別警報	警報	注意報	土砂災害警戒区域等指定
16時	注意	注意	注意	注意	注意	注意	特別警報	警報	注意報	土砂災害警戒区域等指定

発表中の警報・注意報等の種別を表しています。右の凡例表に示した種別により、警報や注意報などの発表状況が一目でわかります。

- 【種別】についてのご案内
- 特別警報
 - 警報
 - 注意報
 - 今後特別警報に切り替える可能性が高い警報
 - 今後警報に切り替える可能性が高い注意報
 - 今後注意報に切り替える可能性が高い注意報

明日まで3時間毎の現象を示す表です。同表色(特別警報、警報、注意報)により、警報級の現象を予想しているなどの状況を一瞥で見ることができます。表中の数字は、嵐的な予想値です。また、表中の矢印は風向を示しています。例えば、暴風5日0~3時の状況は、風の速50メートルで特別警報級の現象を予想していることを表しています。

表で示した時間帯以降に警報級や注意報級の現象が続く可能性や、発表中の警報・注意報に関連する現象について示します。

××県の警報級の可能性

雨期です。5日までの期間内に、大雨、暴風、波浪警報を発表する可能性が高い。

種別	警報級の可能性				
	4日	5日	6日	7日	8日
大雨	注意	注意	注意	注意	注意
暴風	注意	注意	注意	注意	注意
波浪(海岸側)	注意	注意	注意	注意	注意
波浪	注意	注意	注意	注意	注意

明日までは時間帯を区切って、翌日以降は1日単位で、大雨・大雪・暴風(暴風警報)・波浪について、警報を発表するような現象発生の可能性を示します。

- 【凡例】
- 注意: 警報発表中、又は、警報を発表するような現象発生の可能性が高い状況。
 - 注意: 注意: 警報発表中、又は、警報を発表するような現象発生の可能性が高い状況。
 - 注意: 注意: 警報発表中、又は、警報を発表するような現象発生の可能性が高い状況。

